

Tous les chemins de notre commune ont été reconnus et balisés par des experts de la randonnée, en association avec le Parc de Chartreuse. Ils sont de niveaux différents pour convenir à tous les publics.

Bonnes promenades .



HAUTE CORNICHE



9,7 kms



780 m



4 heures

•

Une balade avec quelques bonnes montées et des passages qui peuvent être glissants .Elle vous permettra de découvrir le village de Barraux vu d'en haut avec de beaux points de vues, et le Mont Blanc au loin.

Le chemin monte depuis la maison Bèque, parcourt le replat , ensuite descend avant de remonter fortement et de cheminer à flanc de coteau. Le retour se fait par la Cuiller et la route principale


BARRAUX
38530
(33) 04 76 97 37 17
www.barraux.fr

CHEMINS DE BARRAUX



Nous mettons à votre disposition 10 parcours de marche et de randonnée entretenus et balisés sur le territoire de notre commune

HAUTE CORNICHE






Fort Barraux

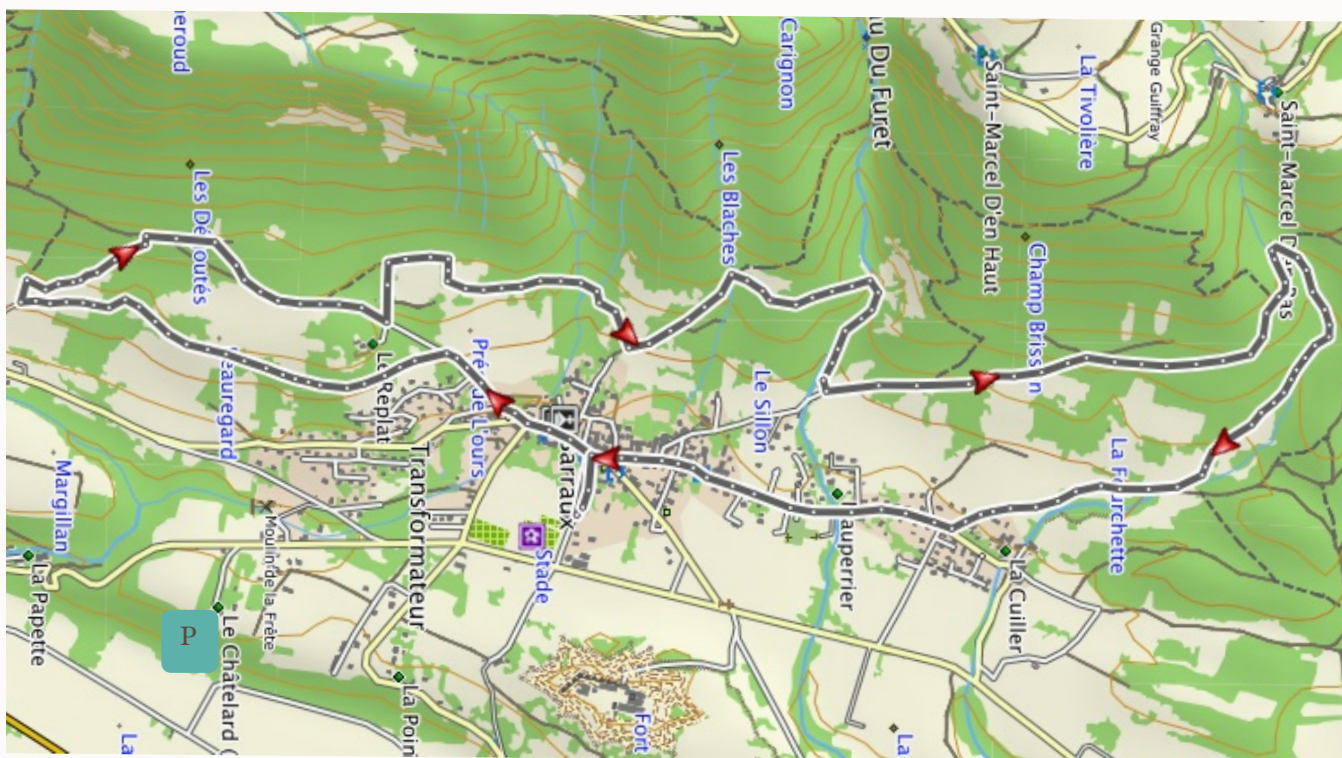
HAUTE CORNICHE DE BARRAUX

Découvrez le point de vue sur la vallée du Grésivaudan, les montagnes de la chaîne de Belledonne, les Bauges, le Mont Blanc par temps clair et traversez le village .



Descriptif de la randonnée

Départ depuis le parking du stade montez vers le centre du village et tournez à gauche. A la maison Bèque prenez la route qui monte à droite, puis encore à droite le chemin du replat. Le premier panneau directionnel sera à gauche après une montée un peu raide d'une centaine de mètres. Suivez le chemin à flanc de coteau qui traverse le replat. Arrivés dans le bois , descendez sur votre gauche. Le chemin sera ensuite goudronné . A environ 200 m vous trouvez un panneau indiquant la remontée vers la droite. Le chemin redescend puis grimpe à nouveau assez fortement sur la gauche. Vous passerez une chicane aménagée pour rejoindre le haut du pré de l'ours et le très beau point de vue sur le village. Après une longue descente, vous prendrez à gauche la direction de la Cuiller . Le retour se fait par la rue principale qui vous fera découvrir le village et rejoindre votre point de départ.



Pour effectuer ce parcours en toute sécurité prévoyez de bonnes chaussures et si possible des bâtons de marche .